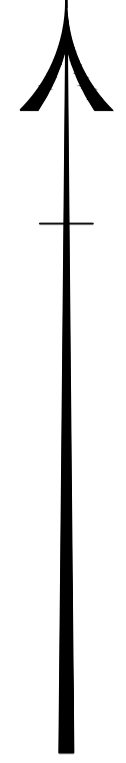
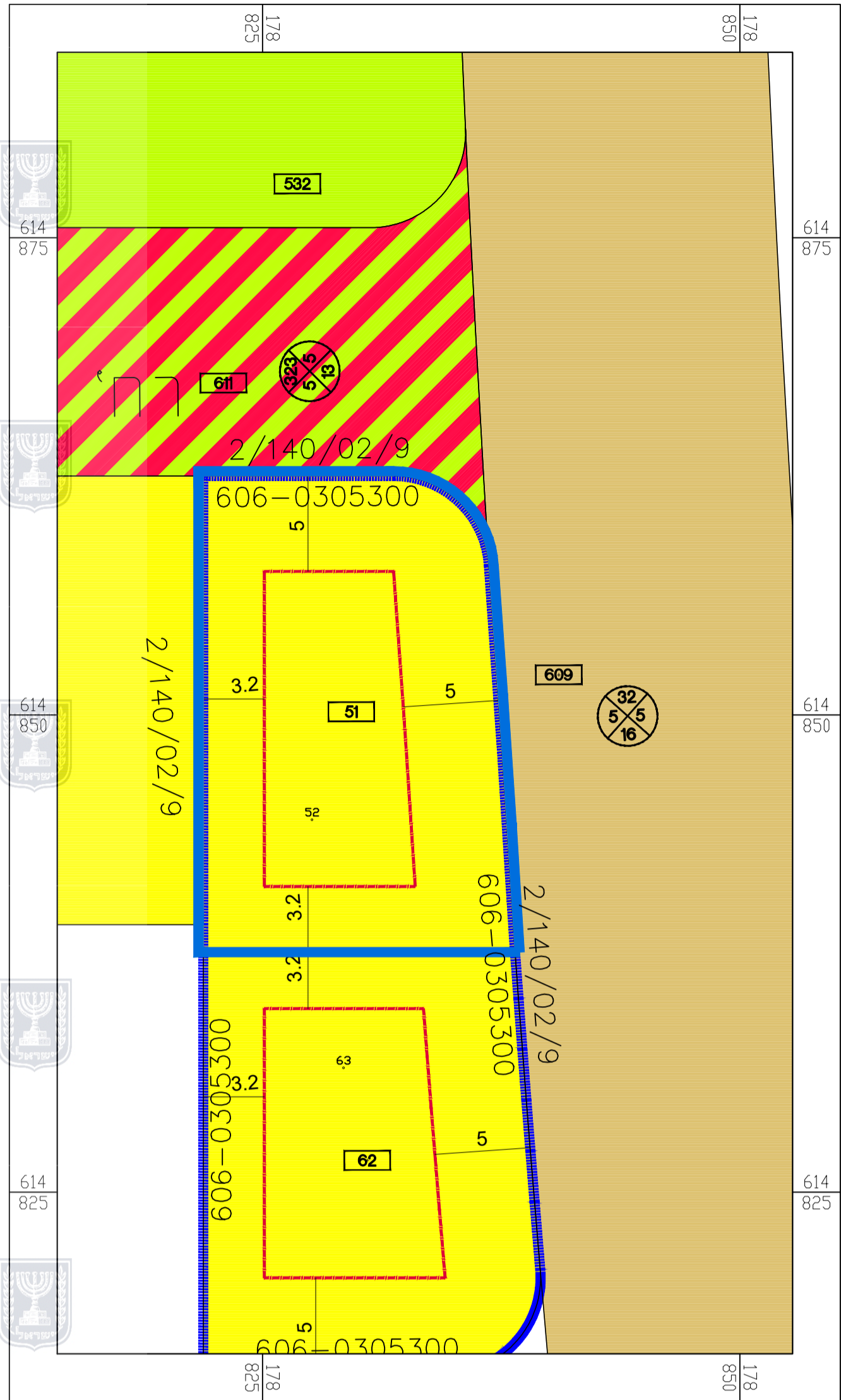


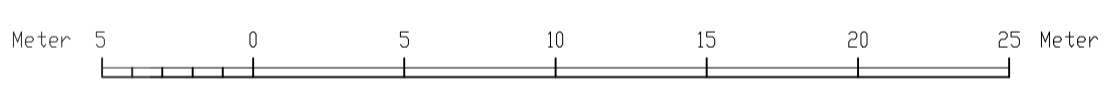


מצב מאושר קנ"מ 1:250
עפ"י תכנית 9\02\140\2



-  מיקרא
-  מורים א'
-  שטח ציבורי פתוח
-  דרך מאושרת
-  דרך משלבת
-  גבול תכנית אמיתי
-  גבול תכנית מאושרת
-  גבול תכנית
-  קו בנין
-  בלוק מספר גוש וחלקה
-  מספר תא שטח
-  רדוסה

Scale 1:250



מצב מאושר

נספח לתכנית מס' 606-0627430

שינוי קווי בניין למחסן
בגבול מגרש 51
כרמי גת מתחם 07
קריית גת

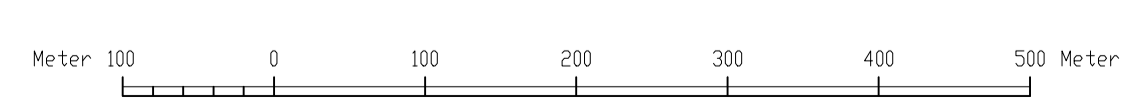
גליון 1 מתוך 1

תחולה	רקע
תיאור	
תאריך עריכת הנספח	14/06/2018
קנ"מ	1:250
תרשימים נוספים	קנ"מ
תרשים התמצאות	1:5,000
תרשים סביבה	1:2,500
שמות וחתומות:	
עורך הנספח	שם: יחי אמסילי
	תאריך:
	חתימה:

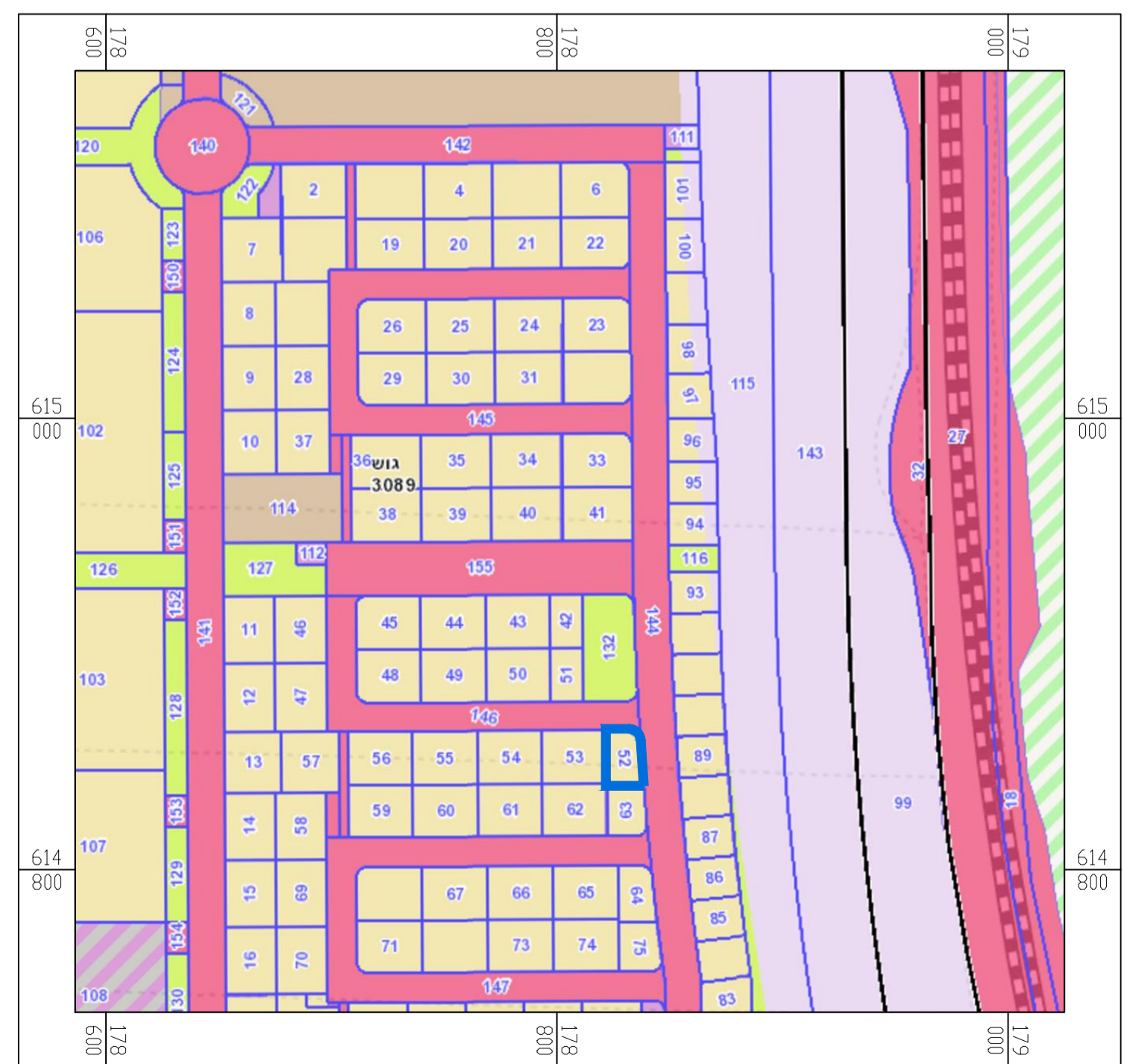
תרשים התמצאות



Scale 1:5000



תרשים סביבה



Scale 1:2500

